













KAZALO:

-  CRPNA STANICA
-  USTAVA
-  SIFON
-  AKVADUKT
-  CIJEVNI PROPUST
-  MOST
-  USPORNI NASIP
-  MJERODAVNI VODOMJER

-  VODOTOCI
-  GRANICA BRANJENOG PODRUČJA
-  GRANICA MALOG SLIVA
-  DRŽAVNA GRANICA

B.16.6
Karta 1:50 000

CS Podunavlje
Podunavlje
B.16.6