













Republika
Mađarska

BELI MANASTIR

KAZALO:

-  CRPNA STANICA
-  USTAVA
-  SIFON
-  AKVADUKT
-  CIJEVNI PROPUST
-  MOST
-  USPORNİ NASIP
-  MJERODAVNI VODOMJER
-  VODOTOCI
-  GRANICA BRANJENOG PODRUČJA
-  GRANICA MALOG SLIVA
-  DRŽAVNA GRANICA

B.16.1, B.16.2, B.16.3,
B.16.4 i B.16.5

Karta 1:50 000