

**F.30.1. SUSTAV "KANAL PARILO - BRZA VODA - MATICA RASTOKA - MATICA VRGORSKA - ODVODNI KANAL - JADRANSKO MORE"**

Matica Vrgorska; 11+650-23+900;  
 Matica Rastoka; 0+000-7+250;  
 Tunel "Rastok"; L = 1,61 km  
 Bujice Makarskog primorja










**F.30.2. SUSTAV "KANAL PARILO - BRZA VODA - MATICA RASTOKA - MATICA VRGORSKA - ODVODNI KANAL - JADRANSKO MORE"**

Matica Vrgorska; 0+000-11+650  
 Vrgorski tunel; L = 2,19 km  
 Tunel "Baćina"; L = 0,12 km  
 Baćinska jezera  
 Brana "Crni Vir"

**BUJICE MAKARSKOG PRIMORJA**

**BRANJENO PODRUČJE 30 MALI SLIV MATICE**

**LEGENDA:**

-  TUNEL
-  NASIP
-  VODOTOK / KANAL
-  GRANICA BRANJENOG PODRUČJA
-  GRANICA ŽUPANIJE
-  AKUMULACIJA
-  CRPNA STANICA
-  USTAVA
-  BRANA

**PREGLEDNA KARTA**

MJ. 1:100 000