


**BRANJENO PODRUČJE 10  
MALI SLIV BANOVINA  
Dionica D.10.28.**

rijeka Sunja, d.o.;  
Dragojlovića nasip - desni  
nasip potoka Krivaj;  
rkm 12+650 - 17+570 (4,920 km)

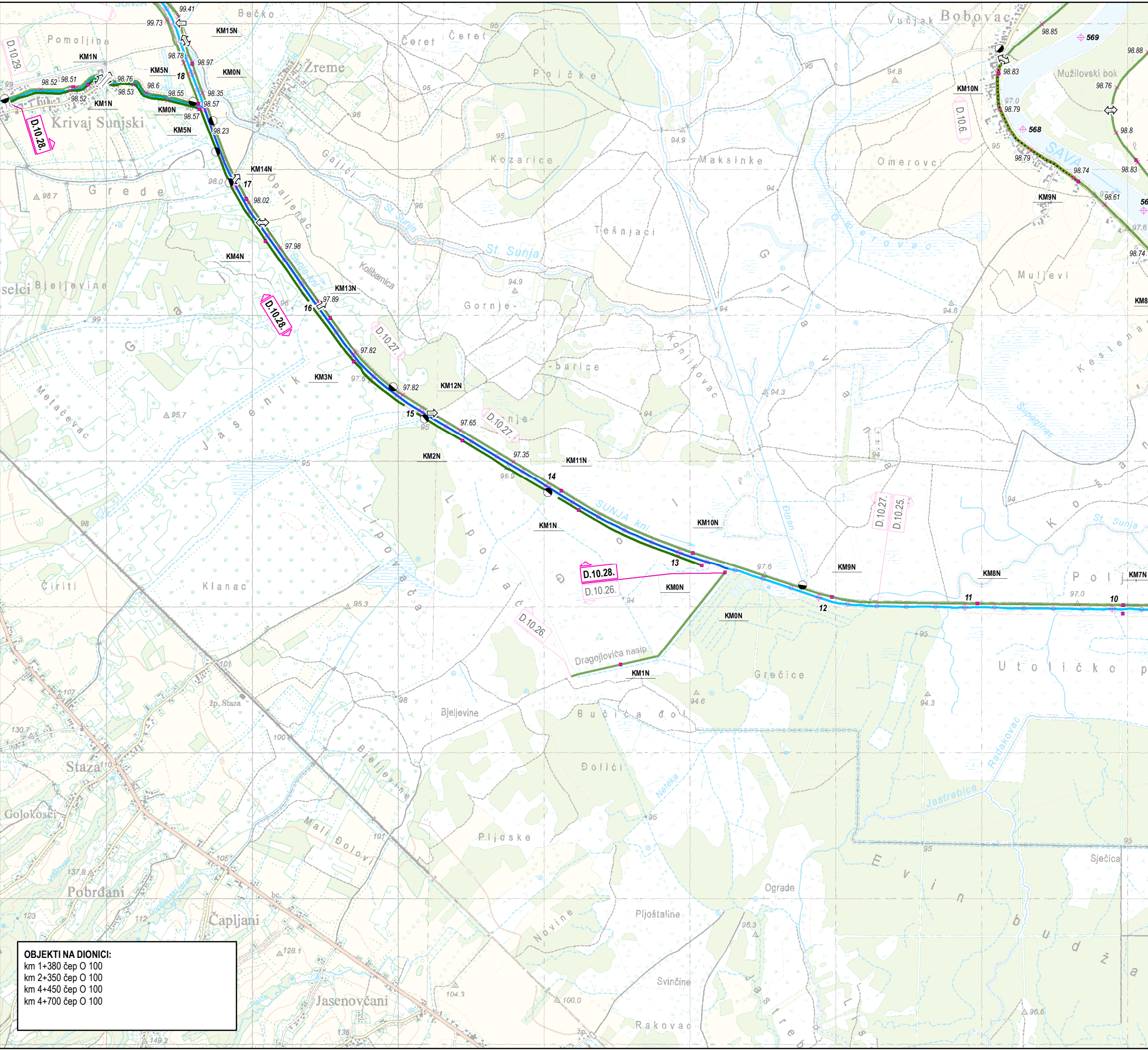
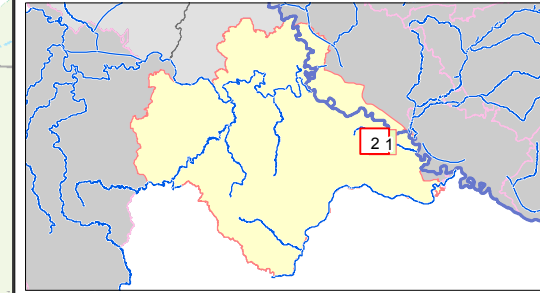
**Nasipi:**  
Desni nasipi Sunje (u prekidima);  
rkm 12+650 - 17+570  
prekidi u stacionažama: 1+300, 2+400, 3+500  
km 0+000 - 5+000 (5,000 km)  
Desni nasip potoka Krivaj  
pkm 0+000 - 1+700 / km 0+000 - 1+700 (1,700 km)  
(Ukupno nasipa 6,700 km)

**Mjerodavni vodomjer:**  
V - Sunja, rkm 20+020 (99.14)  
P = +150  
R = +200  
I = +250  
IS = +300  
M = +250 (02.01.2006.)

- |  |                                     |  |                   |
|--|-------------------------------------|--|-------------------|
|  | USTAVA                              |  | ČEP               |
|  | PRELJEV                             |  | RAMPA 1           |
|  | PREGRADA                            |  | RAMPA 2           |
|  | STEPENICA                           |  | ČUVARNICA         |
|  | PRAG                                |  | PODCENTAR         |
|  | CRPNA STANICA                       |  | VODOZAHVAT        |
|  | SIFON                               |  | NAFTOZVOD         |
|  | MOST                                |  | SKELA             |
|  | PROPUST                             |  | NASIP             |
|  | BRANA AKUMULACIJE                   |  | ZID               |
|  | OBALOUTVRDA                         |  |                   |
|  | VISOKA OBALA                        |  |                   |
|  | GRANICA BRANJENOG PODRUČJA          |  |                   |
|  | GRANICA SEKTORA                     |  |                   |
|  | MJESTO PROBOJA NASIPA               |  |                   |
|  | DRUGA CRTA OBRANE                   |  |                   |
|  | STACIONAŽA VODOTOKA                 |  |                   |
|  | STACIONAŽA NASIPA                   |  |                   |
|  | KOTA KRUNE NASIPA                   |  |                   |
|  | MJERODAVNE POSTAJE                  |  | KONTROLNE POSTAJE |
|  | VODOKAZ                             |  | VODOKAZ           |
|  | LIMNIGRAF                           |  | LIMNIGRAF         |
|  | AVS - AUTOMATSKA VODOMJERNA POSTAJA |  |                   |



List 2 od 2



**OBJEKTI NA DIONICI:**  
km 1+380 čep O 100  
km 2+350 čep O 100  
km 4+450 čep O 100  
km 4+700 čep O 100