

**BRANJENO PODRUČJE 9**  
**MALI SLIV LONJA-TREBEŽ**

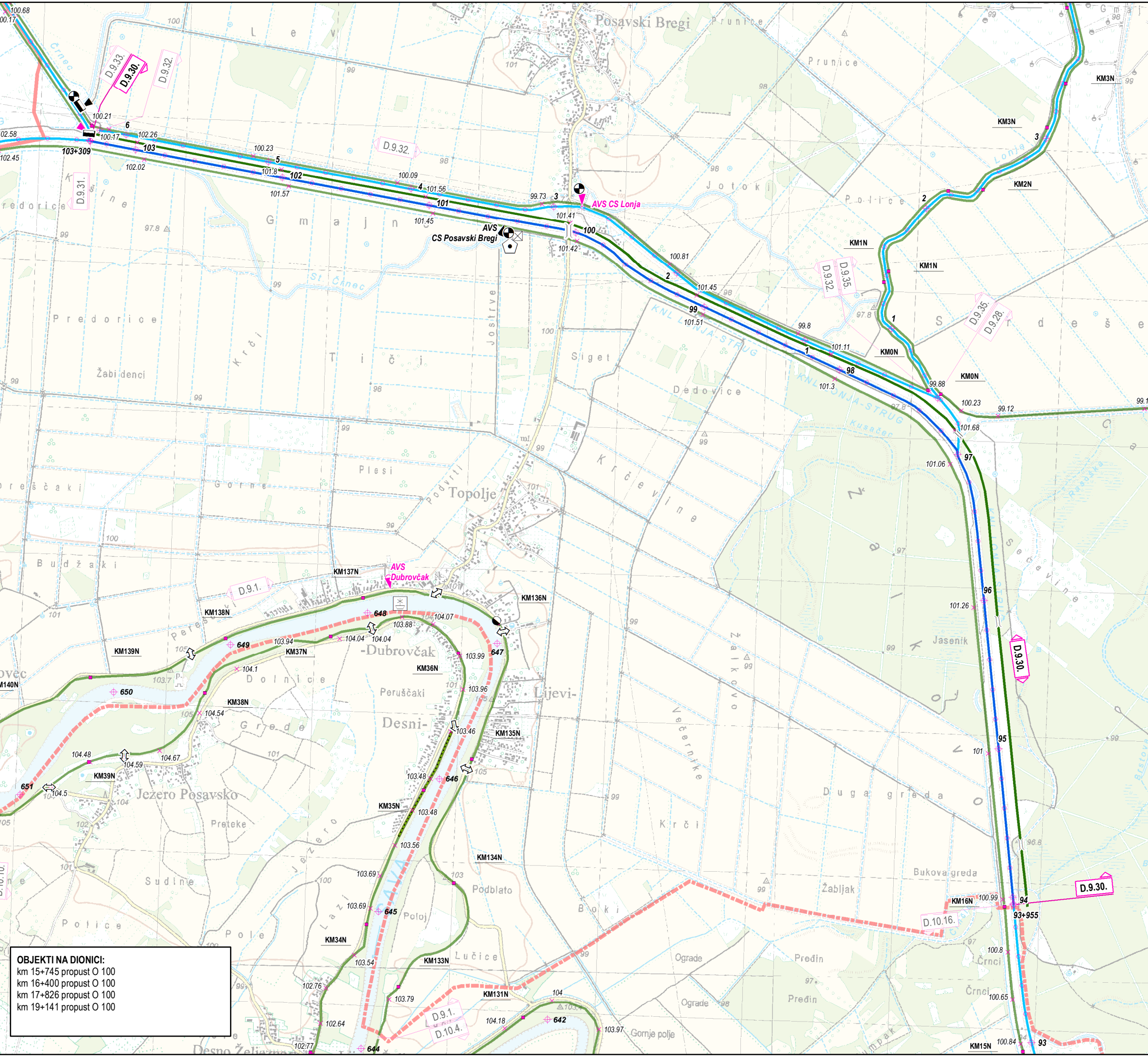
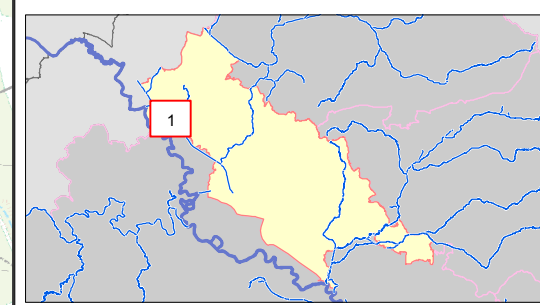

**Dionica D.9.30.**

OK Lonja-Strug, l.o.;  
 Granica županija (Zagrebačke  
 i Sisačko-moslavačke) - Ušće Črnca;  
 kkm 83+750 - 103+309  
 (19,559 km)

**Nasipi:**  
 Lijevi i preljveni nasip  
 oteretnog kanala Lonja-Strug;  
 kkm 88+955 - 103+309  
 (10,500 km)

**Mjerodavni vodomjer:**  
 V - Ustava Prevlaka, kkm 104+788 (96,70)  
 P = +250  
 R = +350  
 I = +450  
 IS = +550  
 M = +514 (20.9.2010.)

- |  |                                     |  |                   |
|--|-------------------------------------|--|-------------------|
|  | USTAVA                              |  | ČEP               |
|  | PRELJEV                             |  | RAMPA 1           |
|  | PREGRADA                            |  | RAMPA 2           |
|  | STEPENICA                           |  | ČUARNICA          |
|  | PRAG                                |  | PODCENTAR         |
|  | CRPNA STANICA                       |  | VODOZAHVAT        |
|  | SIFON                               |  | NAFTOVOD          |
|  | MOST                                |  | SKELA             |
|  | PROPUST                             |  | NASIP             |
|  | BRANA AKUMULACIJE                   |  | ZID               |
|  | OBALOUTVRDA                         |  |                   |
|  | VISOKA OBALA                        |  |                   |
|  | GRANICA BRANJENOG PODRUČJA          |  |                   |
|  | GRANICA SEKTORA                     |  |                   |
|  | MJESTO PROBOJA NASIPA               |  |                   |
|  | DRUGA CRTA OBRANE                   |  |                   |
|  | STACIONAŽA VODOTOKA                 |  |                   |
|  | STACIONAŽA NASIPA                   |  |                   |
|  | KOTA KRUNE NASIPA                   |  |                   |
|  | MJERODAVNE POSTAJE                  |  | KONTROLNE POSTAJE |
|  | VODOKAZ                             |  | VODOKAZ           |
|  | LIMNIGRAF                           |  | LIMNIGRAF         |
|  | AVS - AUTOMATSKA VODOMJERNA POSTAJA |  |                   |



**OBJEKTI NA DIONICI:**  
 km 15+745 propust O 100  
 km 16+400 propust O 100  
 km 17+826 propust O 100  
 km 19+141 propust O 100