


BRANJENO PODRUČJE 6
MALI SLIV ILOVA-PAKRA
Dionica D.6.3.

rijeka Ilova, l.o.;
 Ušće Šovarnice - Maslenjača
 rkm 46+730 - 68+107 (21,377 km)

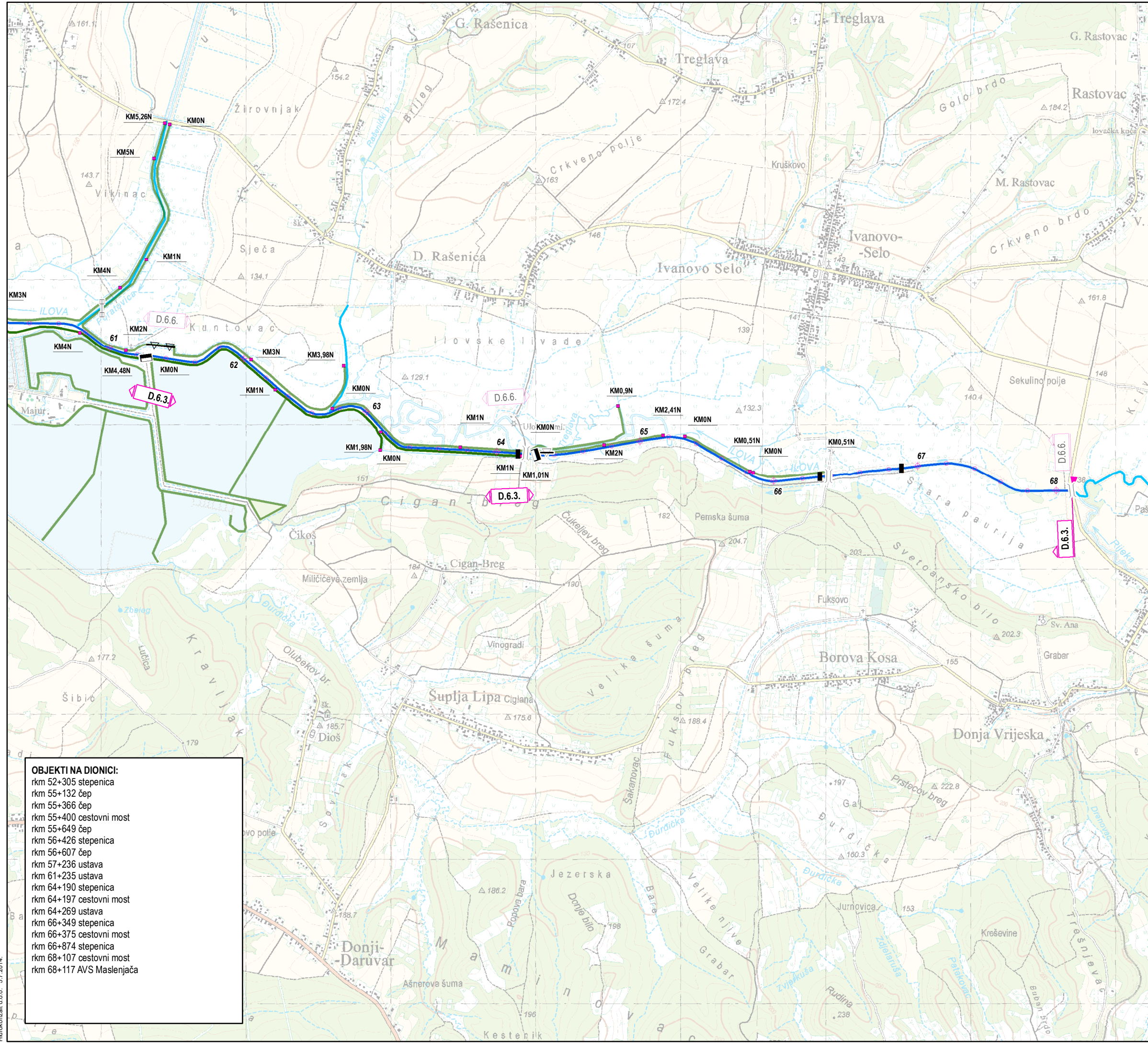
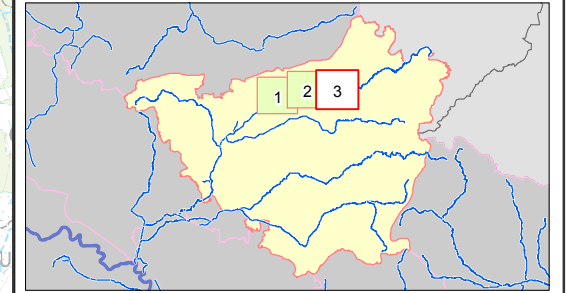
Nasipi:
 Lijevi nasip Ilove od ušća Šovarnice do ušća Voštanica, od ušća Voštanica do ispusta iz ribnjaka R-24 Ribnjačarstva Končanica, nadalje uz ribnjake Ribnjačarstva Končanica;
 rkm 46+730 - 47+720 / km 4+200 - 5+510 (1,31 km)
 rkm 47+750 - 48+513 / km 0+000 - 1+090 (1,09 km)
 rkm 48+600 - 50+800 / km 0+000 - 2+230 (2,23 km)
 rkm 50+918 - 57+236 / km 0+000 - 7+230 (7,23 km)
 rkm 57+260 - 61+235 / km 0+000 - 4+480 (4,48 km)
 rkm 61+290 - 63+122 / km 0+000 - 1+980 (1,98 km)
 rkm 63+165 - 64+190 / km 0+000 - 1+010 (1,01 km)
 (Ukupno 19,330 km nasipa)

Mjerodavni vodomjer:
 V - Maslenjača, rkm 68+117 (132,69)
 P = +250
 R = +300
 I = +400
 IS = +500
 M = +484 (22.6.1999.)

- | | | | |
|--|-------------------------------------|--|-------------------|
| | USTAVA | | ČEP |
| | PRELJEV | | RAMPA 1 |
| | PREGRADA | | RAMPA 2 |
| | STEPENICA | | ČUARNICA |
| | PRAG | | PODCENTAR |
| | CRPNA STANICA | | VODOZAHVAT |
| | SIFON | | NAFTOVOD |
| | MOST | | SKELA |
| | PROPUST | | NASIP |
| | BRANA AKUMULACIJE | | OBALOUTVRDA |
| | VISOKA OBALA | | ZID |
| | GRANICA BRANJENOG PODRUČJA | | |
| | GRANICA SEKTORA | | |
| | MJESTO PROBOJA NASIPA | | |
| | DRUGA CRTA OBRANE | | |
| | STACIONAŽA VODOTOKA | | |
| | STACIONAŽA NASIPA | | |
| | KOTA KRUNE NASIPA | | |
| | MJERODAVNE POSTAJE | | KONTROLNE POSTAJE |
| | VODOKAZ | | VODOKAZ |
| | LIMNIGRAF | | LIMNIGRAF |
| | AVS - AUTOMATSKA VODOMJERNA POSTAJA | | |



List 3 od 3



- OBJEKTI NA DIONICI:**
 rkm 52+305 stepenica
 rkm 55+132 čep
 rkm 55+366 čep
 rkm 55+400 cestovni most
 rkm 55+649 čep
 rkm 56+426 stepenica
 rkm 56+607 čep
 rkm 57+236 ustava
 rkm 61+235 ustava
 rkm 64+190 stepenica
 rkm 64+197 cestovni most
 rkm 64+269 ustava
 rkm 66+349 stepenica
 rkm 66+375 cestovni most
 rkm 66+874 stepenica
 rkm 68+107 cestovni most
 rkm 68+117 AVS Maslenjača