

**BRANJENO PODRUČJE 2
MALI SLIV BRODSKA POSAVINA**


Dionica D.2.1.

rijeka Sava, l.o.;
Babina Greda - Novi Grad;
rkm 305+600 - 330+000
(24,400 km)

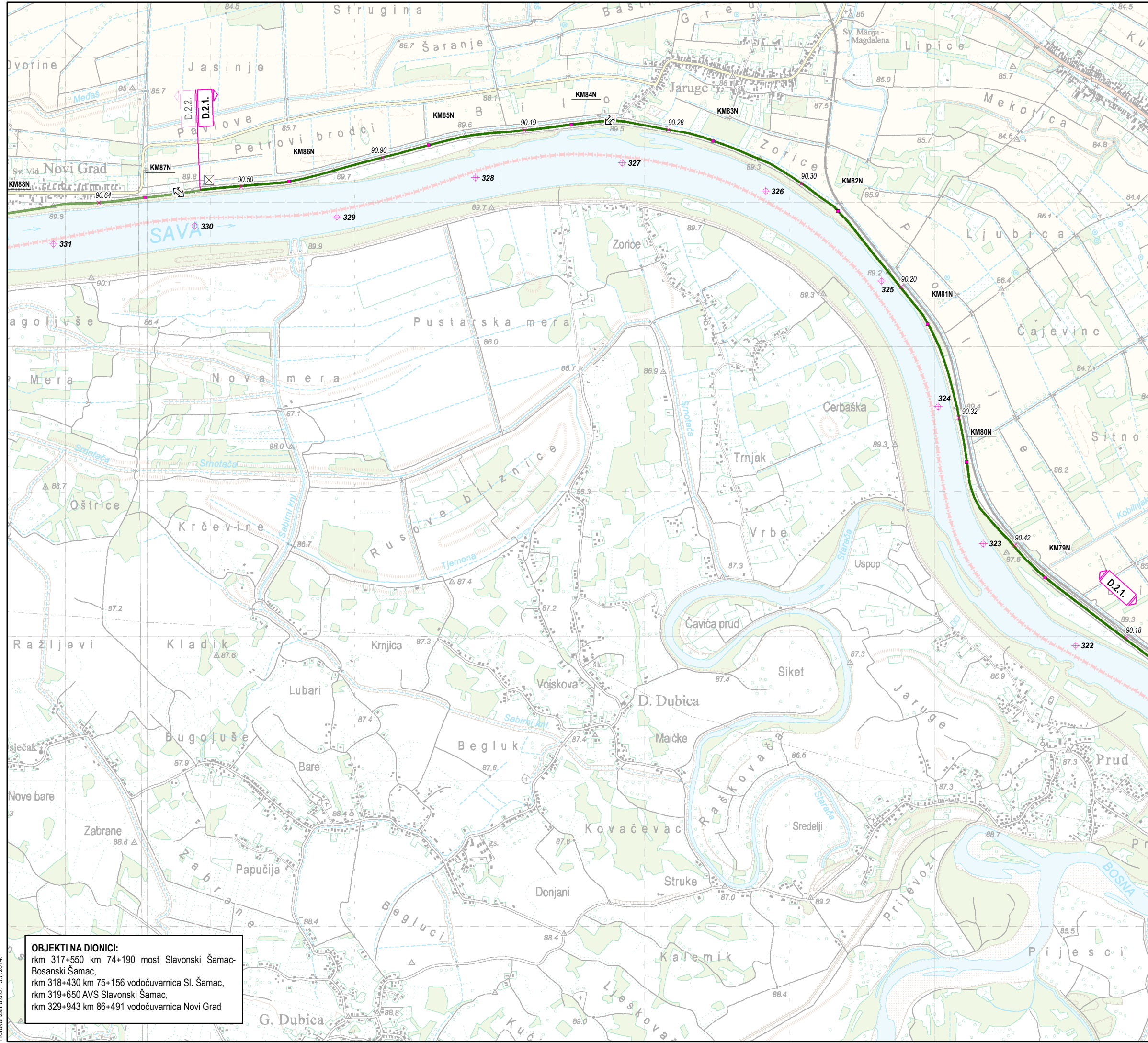
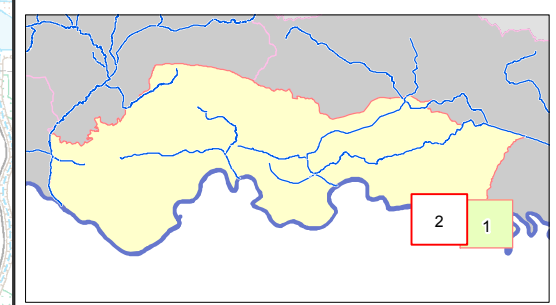
Nasipi:
Lijevi savski nasip Bid - bosutskog polja;
rkm 305+600 - 330+000
km 67+720 - 86+620 (18,900 km)

Mjerodavni vodomjer:
V - Sl. Šamac, rkm 319+650 (80,70)
P = +400
R = +670
I = +770
IS = +870
M = +777 (18.1.1970.)

- | | | | |
|--|-------------------------------------|--|-------------------|
| | USTAVA | | ČEP |
| | PRELJEV | | RAMPA 1 |
| | PREGRADA | | RAMPA 2 |
| | STEPENICA | | ČUVARNICA |
| | PRAG | | PODCENTAR |
| | CRPNA STANICA | | VODOZAHVAT |
| | SIFON | | NAFTOVOD |
| | MOST | | SKELA |
| | PROPUST | | NASIP |
| | BRANA AKUMULACIJE | | ZID |
| | OBALOUTVRDA | | |
| | VISOKA OBALA | | |
| | GRANICA BRANJENOG PODRUČJA | | |
| | GRANICA SEKTORA | | |
| | MJESTO PROBOJA NASIPA | | |
| | DRUGA CRTA OBRANE | | |
| | STACIONAŽA VODOTOKA | | |
| | STACIONAŽA NASIPA | | |
| | KOTA KRUNE NASIPA | | |
| | MJERODAVNE POSTAJE | | KONTROLNE POSTAJE |
| | VODOKAZ | | VODOKAZ |
| | LIMNIGRAF | | LIMNIGRAF |
| | AVS - AUTOMATSKA VODOMJERNA POSTAJA | | |



List 2 od 2



OBJEKTI NA DIONICI:
rkm 317+550 km 74+190 most Slavonski Šamac-Bosanski Šamac,
rkm 318+430 km 75+156 vodočuvarnica Sl. Šamac,
rkm 319+650 AVS Slavonski Šamac,
rkm 329+943 km 86+491 vodočuvarnica Novi Grad