

**BRANJENO PODRUČJE 2  
MALI SLIV BRODSKA POSAVINA**


**Dionica D.2.1.**

rijeka Sava, l.o.;  
Babina Greda - Novi Grad;  
rkm 305+600 - 330+000  
(24,400 km)

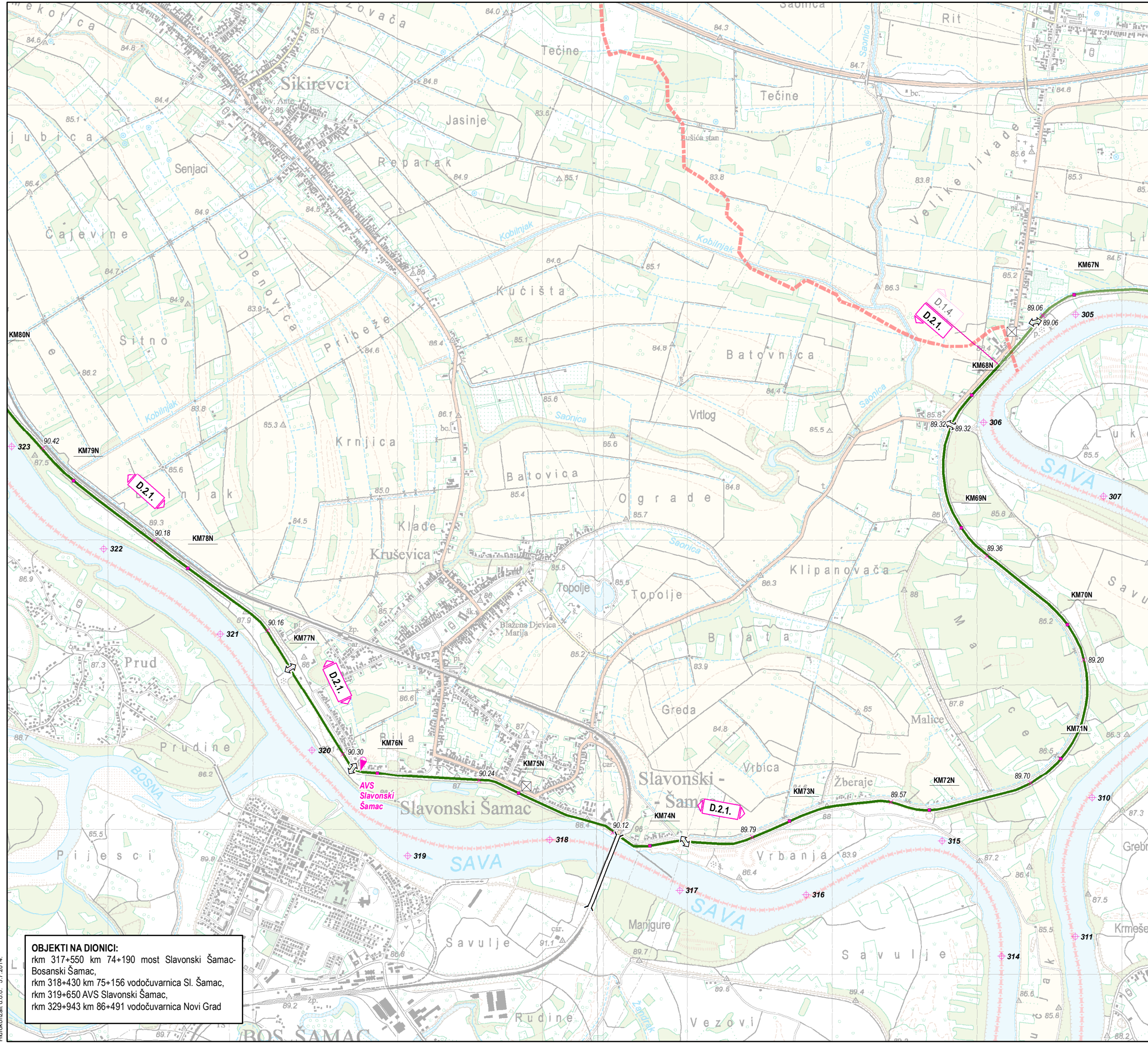
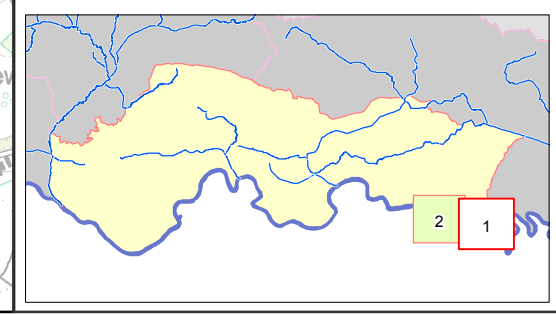
**Nasipi:**  
Lijevi savski nasip Bid - bosutskog polja;  
rkm 305+600 - 330+000  
km 67+720 - 86+620 (18,900 km)

**Mjerodavni vodomjer:**  
V - Sl. Šamac, rkm 319+650 (80,70)  
P = +400  
R = +670  
I = +770  
IS = +870  
M = +777 (18.1.1970.)

- |  |                                     |  |                   |
|--|-------------------------------------|--|-------------------|
|  | USTAVA                              |  | ČEP               |
|  | PRELJEV                             |  | RAMPA 1           |
|  | PREGRADA                            |  | RAMPA 2           |
|  | STEPENICA                           |  | ČUVARNICA         |
|  | PRAG                                |  | PODCENTAR         |
|  | CRPNA STANICA                       |  | VODOZAHVAT        |
|  | SIFON                               |  | NAFTOVOD          |
|  | MOST                                |  | SKELA             |
|  | PROPUST                             |  | NASIP             |
|  | BRANA AKUMULACIJE                   |  | ZID               |
|  | OBALOUTVRDA                         |  |                   |
|  | VISOKA OBALA                        |  |                   |
|  | GRANICA BRANJENOG PODRUČJA          |  |                   |
|  | GRANICA SEKTORA                     |  |                   |
|  | MJESTO PROBOJA NASIPA               |  |                   |
|  | DRUGA CRTA OBRANE                   |  |                   |
|  | STACIONAŽA VODOTOKA                 |  |                   |
|  | STACIONAŽA NASIPA                   |  |                   |
|  | KOTA KRUNE NASIPA                   |  |                   |
|  | MJERODAVNE POSTAJE                  |  | KONTROLNE POSTAJE |
|  | VODOKAZ                             |  | VODOKAZ           |
|  | LIMNIGRAF                           |  | LIMNIGRAF         |
|  | AVS - AUTOMATSKA VODOMJERNA POSTAJA |  |                   |



List 1 od 2



**OBJEKTI NA DIONICI:**  
rkm 317+550 km 74+190 most Slavonki Šamac-Bosanski Šamac,  
rkm 318+430 km 75+156 vodočuvarnica Sl. Šamac,  
rkm 319+650 AVS Slavonki Šamac,  
rkm 329+943 km 86+491 vodočuvarnica Novi Grad