


**BRANJENO PODRUČJE 1  
MALI SLIV BID-BOSUT  
Dionica D.1.16.**

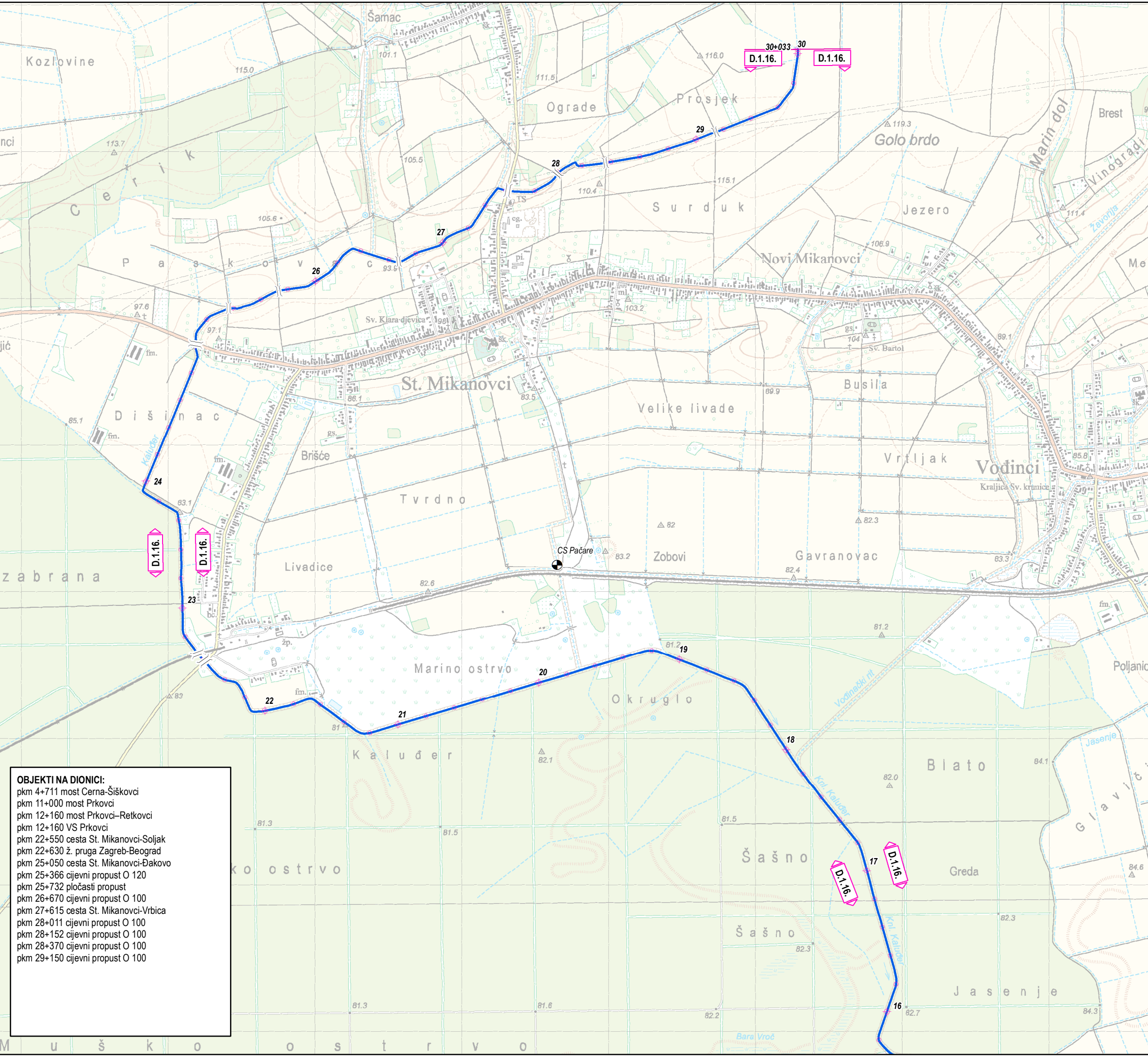
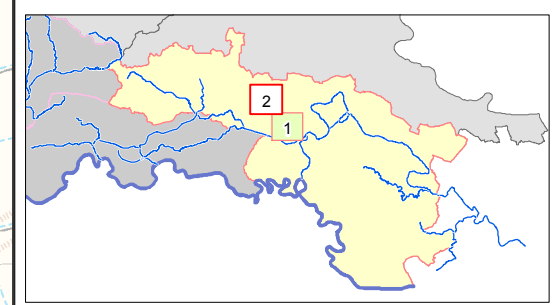
potok Kaluder, l.o. i d.o.;  
cijeli vodotok  
pkm 0+000 - 30+033  
(30,033 km)

Mjerodavni vodomjer:  
V - Prkocvi, pkm 12+160 (79,14)  
P = +110  
M = +255 (2.6.2010.)

- |  |                                     |  |                   |
|--|-------------------------------------|--|-------------------|
|  | USTAVA                              |  | ČEP               |
|  | PRELJEV                             |  | RAMPA 1           |
|  | PREGRADA                            |  | RAMPA 2           |
|  | STEPENICA                           |  | ČUVARNICA         |
|  | PRAG                                |  | PODCENTAR         |
|  | CRPNA STANICA                       |  | VODOZAHVAT        |
|  | SIFON                               |  | NAFTOVOD          |
|  | MOST                                |  | SKELA             |
|  | PROPUST                             |  | NASIP             |
|  | BRANA AKUMULACIJE                   |  | ZID               |
|  | OBALOUTVRDA                         |  |                   |
|  | VISOKA OBALA                        |  |                   |
|  | GRANICA BRANJENOG PODRUČJA          |  |                   |
|  | GRANICA SEKTORA                     |  |                   |
|  | MJESTO PROBOJA NASIPA               |  |                   |
|  | DRUGA CRTA OBRANE                   |  |                   |
|  | STACIONAŽA VODOTOKA                 |  |                   |
|  | STACIONAŽA NASIPA                   |  |                   |
|  | KOTA KRUNE NASIPA                   |  |                   |
|  | MJERODAVNE POSTAJE                  |  | KONTROLNE POSTAJE |
|  | VODOKAZ                             |  | VODOKAZ           |
|  | LIMNIGRAF                           |  | LIMNIGRAF         |
|  | AVS - AUTOMATSKA VODOMJERNA POSTAJA |  |                   |



List 2 od 2



- OBJEKTI NA DIONICI:**
- pkm 4+711 most Cerna-Šiškovci
  - pkm 11+000 most Prkocvi
  - pkm 12+160 most Prkocvi-Retkovci
  - pkm 12+160 VS Prkocvi
  - pkm 22+550 cesta St. Mikanovci-Soljak
  - pkm 22+630 ž. pruga Zagreb-Beograd
  - pkm 25+050 cesta St. Mikanovci-Đakovo
  - pkm 25+366 cijevni propust O 120
  - pkm 25+732 pločasti propust
  - pkm 26+670 cijevni propust O 100
  - pkm 27+615 cesta St. Mikanovci-Vrbača
  - pkm 28+011 cijevni propust O 100
  - pkm 28+152 cijevni propust O 100
  - pkm 28+370 cijevni propust O 100
  - pkm 29+150 cijevni propust O 100