











C.14.5.

TUMAČ OZNAKA

-  - GRANICA BRANJENOG PODRUČJA
 -  - GRANICA DIONICE SA STACIONAŽOM VODOTOKA I KILOMETRIMA NASIPA
 -  - BROJ DIONICE OBRANE
 -  - RETENCIJA
 -  - CRPNA STANICA
 -  - USTAVA
 -  - ČEP
 -  - SIFON
 -  - VODOKAZ
 -  - AVS "ZAGREB" - AUTOMATSKA VODOMJERNA STANICA
- MJEILO 1 : 20 000