










TUMAČ OZNAKA

-  - GRANICA BRANJENOG PODRUČJA
 -  0+000 - GRANICA DIONICE SA STACIONAZOM VODOTOKA I KILOMETRIMA NASIPA
 -  C.12.7 - BROJ DIONICE OBRANE
 -  - RETENCIJA
 -  - CRPNA STANICA
 -  - USTAVA
 -  - ČEP
 -  - SIFON
 -  - VODOKAZ
- AVS "ZAGREB" AUTOMATSKA VODOMJERNA STANICA
MJERILO 1 : 75 000