









**TUMAČ OZNAKA**

-  - GRANICA BRANJENOG PODRUČJA
-  - GRANICA DIONICE SA STACIONAŽOM VODOTOKA I KILOMETRIMA NASIPA
- C.14.1** **C.14.10** - BROJ DIONICE OBRANE
-  - RETENCIJA
-  - CRPNA STANICA
-  - USTAVA
-  - ČEP
-  - SIFON
-  - VODOKAZ
- AVS "ZAGREB" - AUTOMATSKA VODOMJERNA STANICA

MJERILO 1 : 125 000