













**TUMAČ OZNAKA
BRANJENO PODRUČJE 12**

-  - GRANICA BRANJENOG PODRUČJA
-  - GRANICA OPĆINE
-  0+000 - GRANICA DIONICE SA STACIONAŽOM VODOTOKA I KILOMETRIMA NASIPA
-   - BROJ DIONICE OBRANE
-  - RETENCIJA
-  - CRPNA STANICA
-  - USTAVA
-  - ČEP
-  - SIFON
-  - VODOKAZ
-  AVS "ZAGREB" - AUTOMATSKA VODOMJERNA STANICA

MJERILO 1 : 130 000