













**TUMAČ OZNAKA
BRANJENO PODRUČJE 8**

-  - GRANICA BRANJENOG PODRUČJA
-  - GRANICA OPĆINE
-  - GRANICA DIONICE SA STACIONAŽOM VODOTOKA I KILOMETRIMA NASIPA
-  -  - BROJ DIONICE OBRANE
-  - RETENCIJA
-  - CRPNA STANICA
-  - USTAVA
-  - ČEP
-  - SIFON
-  - VODOKAZ
-  - AUTOMATSKA VODOMJERNA STANICA

MJERILO 1 : 100 000